

MODULARIO  
F. rig. rend. 497



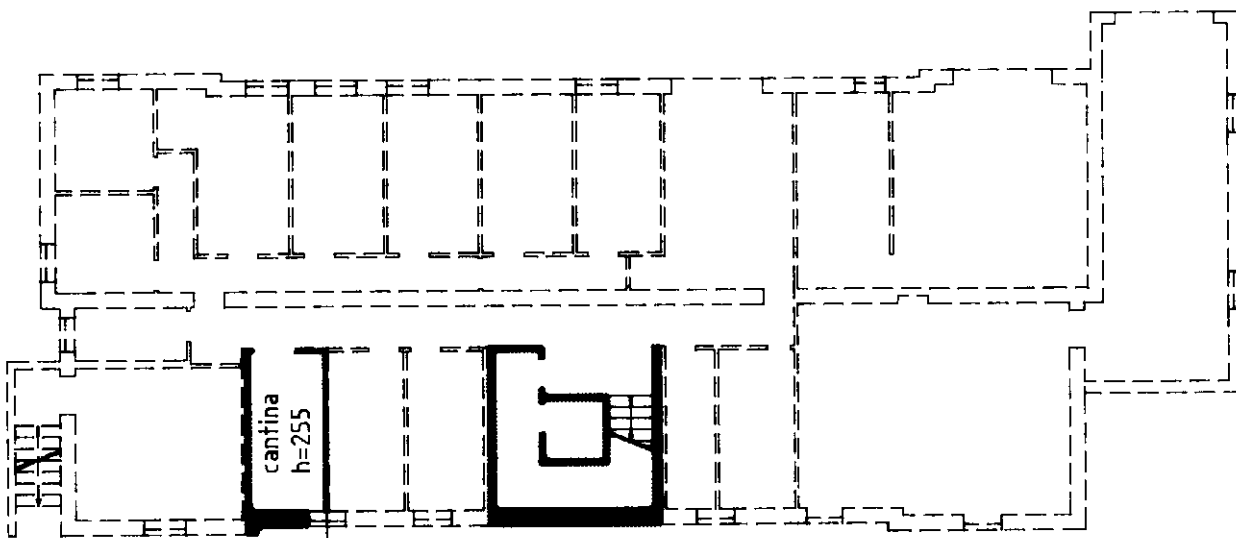
MINISTERO DELLE FINANZE  
DIPARTIMENTO DEL TERRITORIO  
**CATASTO EDILIZIO URBANO** (RDL 13-4-1939, n. 652)

MOD. **BN** (CEU)

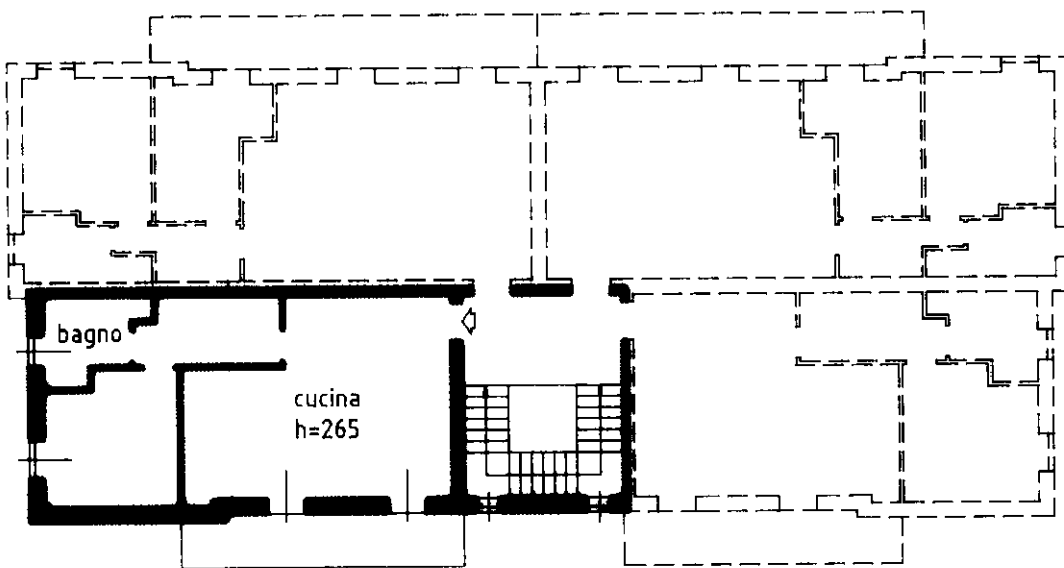
LIRE  
**500**

Planimetria di u.i.u. in Comune di **Druogno** **xxx** **Viale della Stazione** civ. **1**

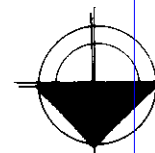
### piano terreno



### piano secondo



ORIENTAMENTO



SCALA DI 1:200

Roma Istituto Poligrafico e Zecca dello Stato - P.V.

mapa 01  
Catasto dei fabbricati - Situazione di  
VIALE STAZIONE n. 1 Piano T-2  
7/05/2024 - Comune di DRUOGNO(D374) - < Foglio 26 - Particella 543 - Subalterno 35 >

Dichiarazione di N.C.

Denuncia di variazione

Ultima planimetria in atti

Compilata dal **Geometra**

(Titolo, cognome e nome)  
**Gabriele Comaita**

iscritto all'albo de **Geometri**

**V.C.O. 231**

data **25.10.99** Firma **Comaita**

RISERVATO ALL'UFFICIO