

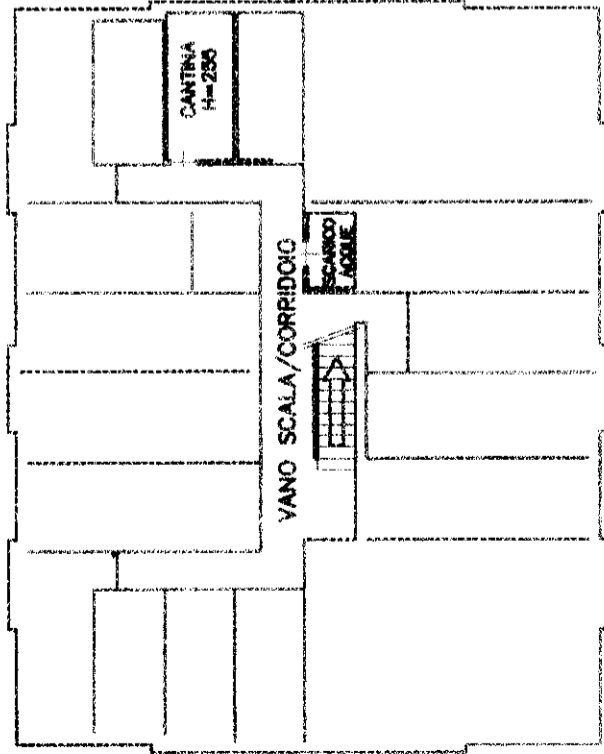
MOD. AN (CEU)  
496



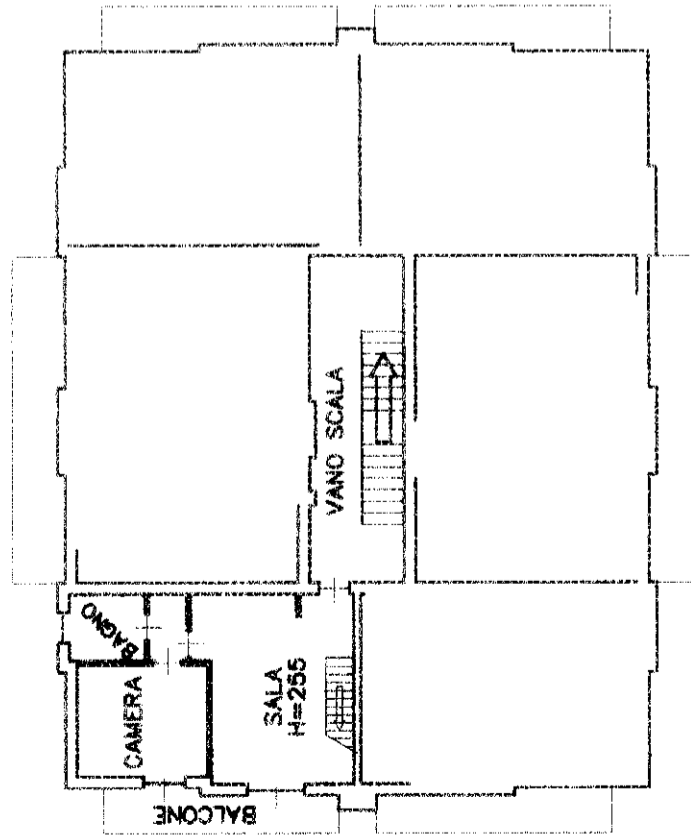
MINISTERO DELLE FINANZE  
DIPARTIMENTO DEL TERRITORIO

**CATASTO EDILIZIO URBANO** (RDL 13-4-1939, n. 652)

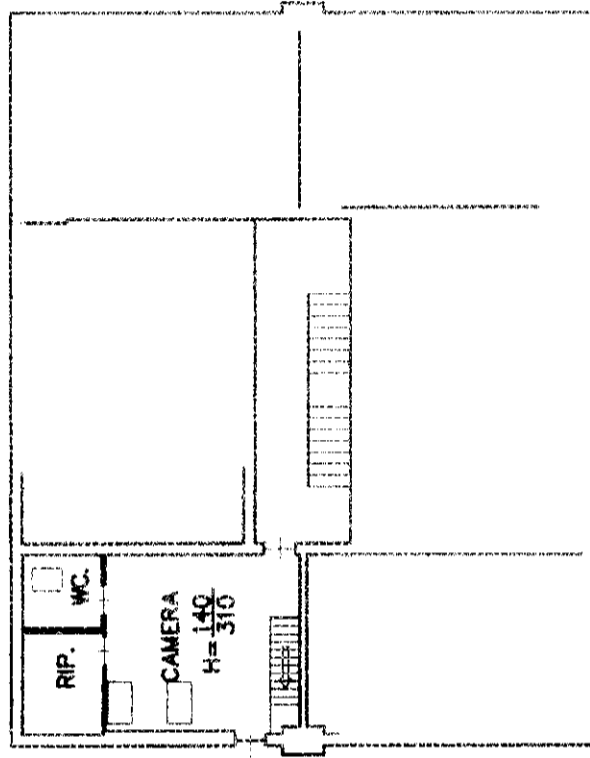
Planimetria di u.i.u. in Comune di CRAVEGGIA via VIA SANTA RITA civ. 300



PIANO INTERRATO

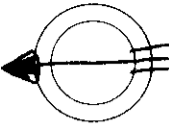


PIANO SECONDO



PIANO TERZO

ORIENTAMENTO



SCALA DI 1:200

RISERVATO ALL'UFFICIO

Compiata dal STEFANO PIRI Quaranta  
titolo cognome e nome

Dichiarazione di N.C.   
Denuncia di variazione

Iscritto all'albo de G. G. G. G.  
della provincia di V.C. n. 18  
data 12/11/19 Firma [Signature]

Identificativi catastali  
n. 508 sub. 37