



**MINISTERO DELLE FINANZE**  
DIREZIONE GENERALE DEL CATASTO E DEI SERVIZI TECNICI ERARIALI  
**ACCERTAMENTO GENERALE DELLA PROPRIETA' IMMOBILIARE URBANA**  
(R. DECRETO LEGGE 13 APRILE 1939-XVII n. 652)

B

Planimetria degli immobili urbani denunciati con la Scheda N° 7416209  
Comune di DRUOGNO Ditta GIORGIS Giuseppina  
Via Dame de Peja - N° 18 Lu. Stefano  
Segnare cognome, nome, paternità del solo primo intestatario

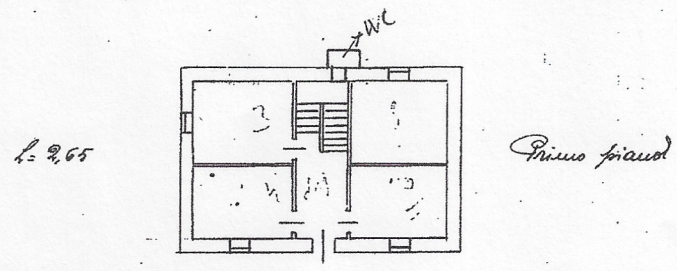
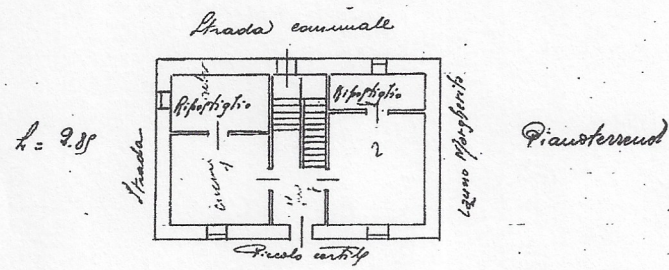
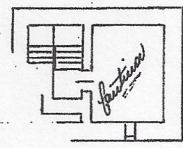
ACCERTAMENTO GENERALE DELLA PROPRIETA' IMMOBILIARE URBANA  
(R. D. L. 13 aprile 1939-XVII, n. 652)

COMUNE  
di DRUOGNO  
Talloncino di riscontro  
DELLA  
SCHEDA NUMERO  
**7416209**

**AVVERTENZA:** Il presente talloncino deve essere incollato e cura del dichiarante sulla planimetria (riproducendo la unità immobiliare denunciata con la presente scheda) da presentare ai sensi dell'articolo 7 del R. D. L. 13 aprile 1939-XVII, n. 652.

Attenuato

$h_{max} = 2,30$   
 $h_{min} = 4,10$



ORIENTAMENTO



SCALA di 1:200

Compilata da:  
Comm. Francesco Favalotti  
(titolo, nome e cognome del tecnico)  
Iscritto all'Albo de i Periti  
della Provincia di Aviano

Data 10/11/1939 Firma Luca Stefano

Ultima planimetria in atti

Catasto dei Fabbricati - Situazione al 26/06/2021 - Comune di DRUOGNO (D374) - < Foglio: 26 - Particella: 396 - Subalterno: 0 >  
VIA DOMODOSSOLA n. 18 piano: S1-T-1;