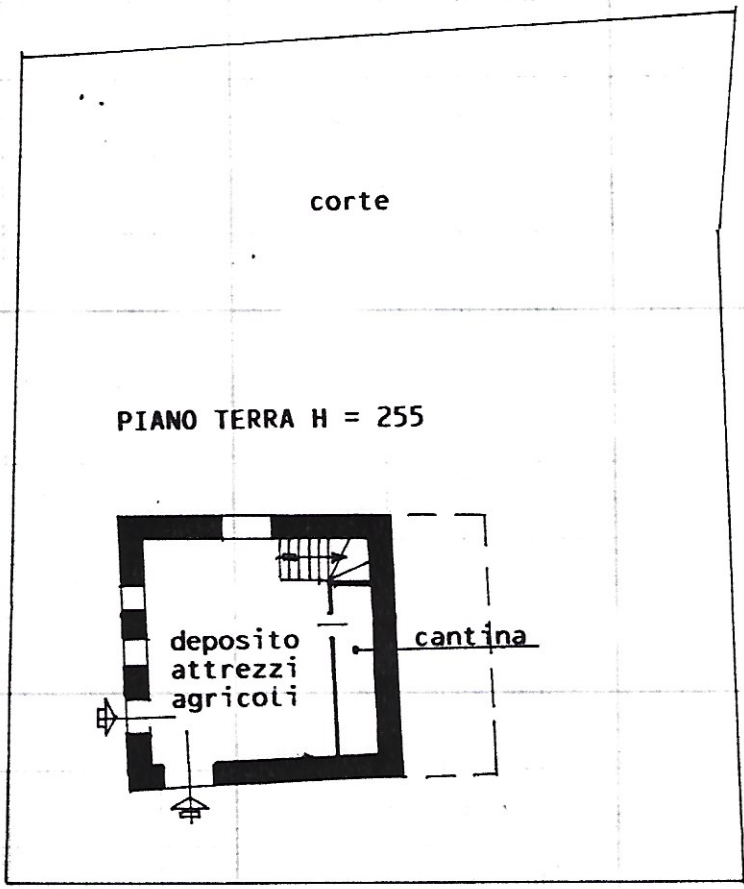
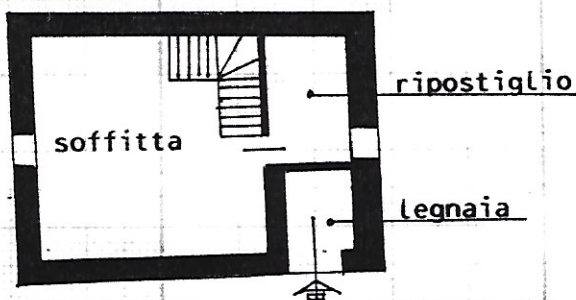




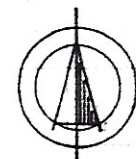
Planimetria di u.i.u. in Comune di TOCENO via Località ARVOGNO civ.



PIANO PRIMO H DA 0 A 280



ORIENTAMENTO



SCALA DI 1: 200

Roma - Istituto Poligrafico e Zecca dello Stato - P.V.

Dichiarazione di N.C.
Denuncia di variazione

Identificativi catastali
F. 9
n. 141 sub.

Compilata dal
(Titolo, cognome e nome)
ARCH. MALANDRA VITTORIO

Iscritto all'albo de ARCHITETTI N. 115
della provincia di NOVARA-VCO 115

data 19/04/1999 Firma

Ordine Arch. Novara

RISERVATO ALL'UFFICIO